

## BESLUIT VAN DE PROVINCIEGOUVERNEUR

### Rechtsgronden

Dit besluit is gebaseerd op:

- de wet betreffende de onbevaarbare waterlopen van 28 december 1967, artikel 23bis;
- het besluit van de Vlaamse Regering tot uitvoering van diverse bepalingen uit de wet onbevaarbare waterlopen van 7 mei 2021, artikel 29.

### Vormvereisten

De volgende vormvereiste is vervuld:

- de CIW Adviesgroep Droogte heeft een analyse gemaakt en advies gegeven op 3 mei 2022;
- het provinciaal droogteoverleg heeft een voorstel geformuleerd voor dit besluit in het overleg van 5 mei 2022.

### Motivering

Dit besluit is gebaseerd op het eindrapport “Uitwerking van een reactief afwegingskader voor prioritair watergebruik tijdens waterschaarste” dat in de mededeling van de Vlaamse regering van 30 april 2021 bekrachtigd werd en de daarin voorgestelde droogte-indicatoren en hun bijbehorende drempelwaarden. Dit besluit houdt eveneens rekening met verdere gebiedspecifieke informatie die aangeleverd is tijdens het provinciaal droogteoverleg van 5 mei 2022.

De CIW Adviesgroep Droogte en het provinciaal droogteoverleg van de provincie Vlaams-Brabant stelden vast dat de drempels van de droogte-indicatoren op meerdere locaties in de provincie Vlaams-Brabant overschreden werden. Dit is in het bijzonder het geval voor:

- de Laan;
- de Mark.

Met dit besluit wordt tegemoetgekomen aan de doelstellingen die bijdragen aan het integraal waterbeleid conform artikel 1.2.2. 1° (de bescherming, de verbetering of het herstel van oppervlakte- en grondwaterlichamen), 3° (het duurzaam beheer van de voorraden aan oppervlakte- en grondwater) en 6° (het terugdringen van het risico op waterschaarste).

## **Bekendmaking van dit besluit**

Dit besluit wordt bekendgemaakt door publicatie in het provinciaal bestuursmemoriaal.

Daarnaast wordt aan de bevoegde besturen en administraties gevraagd om dit besluit en de bijbehorende kaart bekend te maken via:

- het e-loket wateronttrekking uit onbevaarbare waterlopen;
- de website <https://www.vlaanderen.be/droogtemaatregelen>;
- de website van de provincie;
- de website van de betrokken lokale besturen.

Het besluit wordt bezorgd aan de betrokken waterbeheerders, lokale besturen, politiezones, provinciegouverneurs van de aangrenzende provincies en de leden van het provinciaal droogteoverleg.

## **Juridisch kader**

Dit besluit sluit aan bij de volgende regelgeving:

- de Europese Kaderrichtlijn Water (2000/60/EG) van 23 oktober 2000 tot vaststelling van een kader voor communautaire maatregelen betreffende het waterbeleid;
- het decreet van 18 juli 2003 betreffende het integraal waterbeleid, gecoördineerd op 15 juni 2018 (waterwetboek);
- de Europese habitatrichtlijn (92/43/EEG) inzake de bescherming van de natuurlijke habitat en de wilde flora en fauna;
- het decreet van 21 oktober 1997 betreffende het natuurbehoud en het natuurlijk milieu (Natuurdecreet), artikel 16, 26bis en 36ter.

## **BESLUIT:**

### **Artikel 1.**

Het is verboden water te onttrekken uit alle onbevaarbare waterlopen en publieke grachten op het grondgebied van de provincie Vlaams-Brabant in de stroomgebieden, zoals aangeduid op de kaarten in bijlage. Het betreft de stroomgebieden van:

- de Laan (VHAG: 6691) [onttrekkingszone nr. 620]
- de Mark (VHAG: 5952) [onttrekkingszones nr. 622, 623, 627 en 656]

### **Artikel 2.**

Op het onttrekkingsverbod van artikel 1 zijn de volgende uitzonderingen van toepassing:

1. onttrekkingen met weidepompen voor drenking van vee in weides. Weidepompen omvatten zowel mechanische weidepompen als weidepompen op zonne- of windenergie;
2. onttrekkingen door hulpdiensten in geval van nood indien er geen alternatief voorhanden is;
3. door de bevoegde waterbeheerder gemachtigde onttrekkingen via een gravitaire overloop met vaste hoogte die er voor zorgt dat er enkel een onttrekking gebeurt wanneer een minimale hoogte van de waterkolom van 30 cm verzekerd wordt.

**Artikel 3.**


Toezicht en handhaving van dit besluit verloopt zoals geregeld door of in uitvoering van titel XVI van het decreet van 5 april 1995 houdende de algemene bepalingen inzake milieubeleid.

**Artikel 4.**

Dit besluit treedt in werking vanaf 6 mei 2022 tot het wordt opgeheven bij besluit van de provinciegouverneur van Vlaams-Brabant.

Leuven, 5 mei 2022.

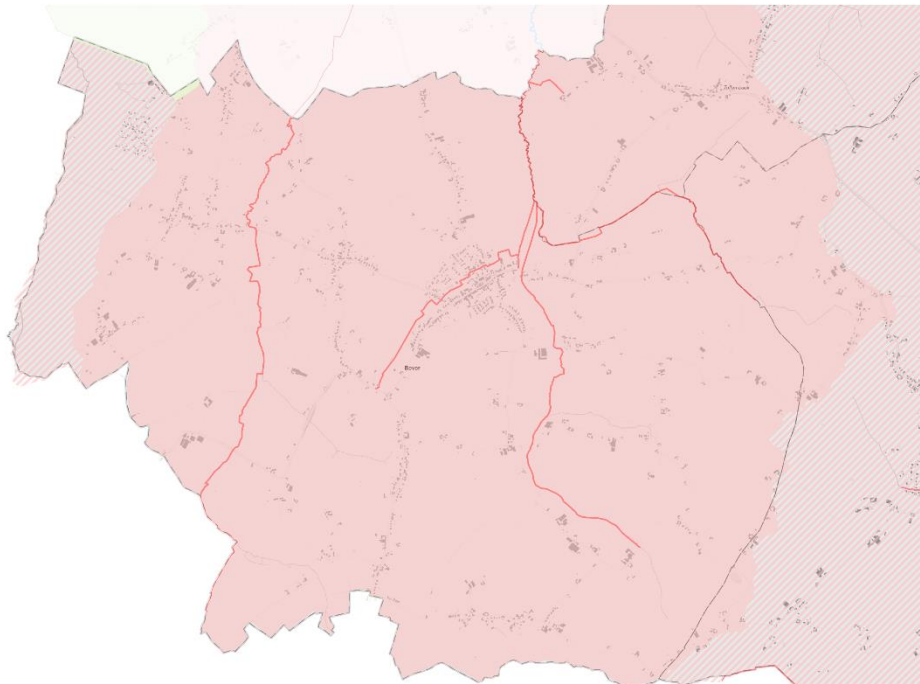
Jan Spooren,



Provinciegouverneur Vlaams-Brabant

## Bijlagen: toepassingsgebied

- Bever

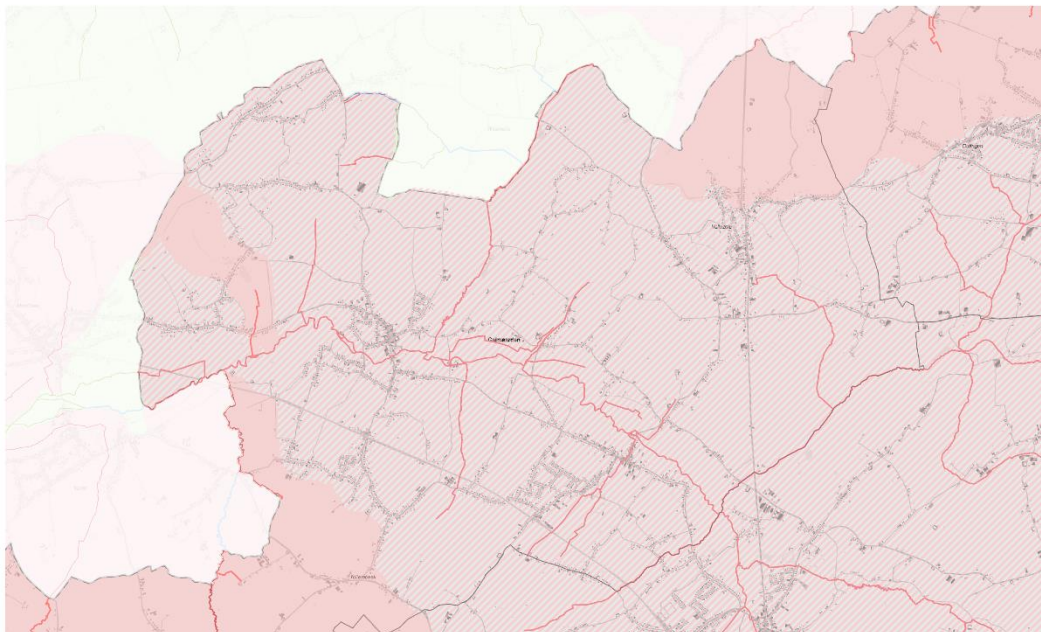


**VLAAMS-  
BRABANT**

**Onttrekkingsverboden onbevaarbare waterlopen en publieke grachten**  
Gemeente Bever

Permanent onttrekkingsverbod  
Tijdelijk onttrekkingsverbod

- Galmaarden

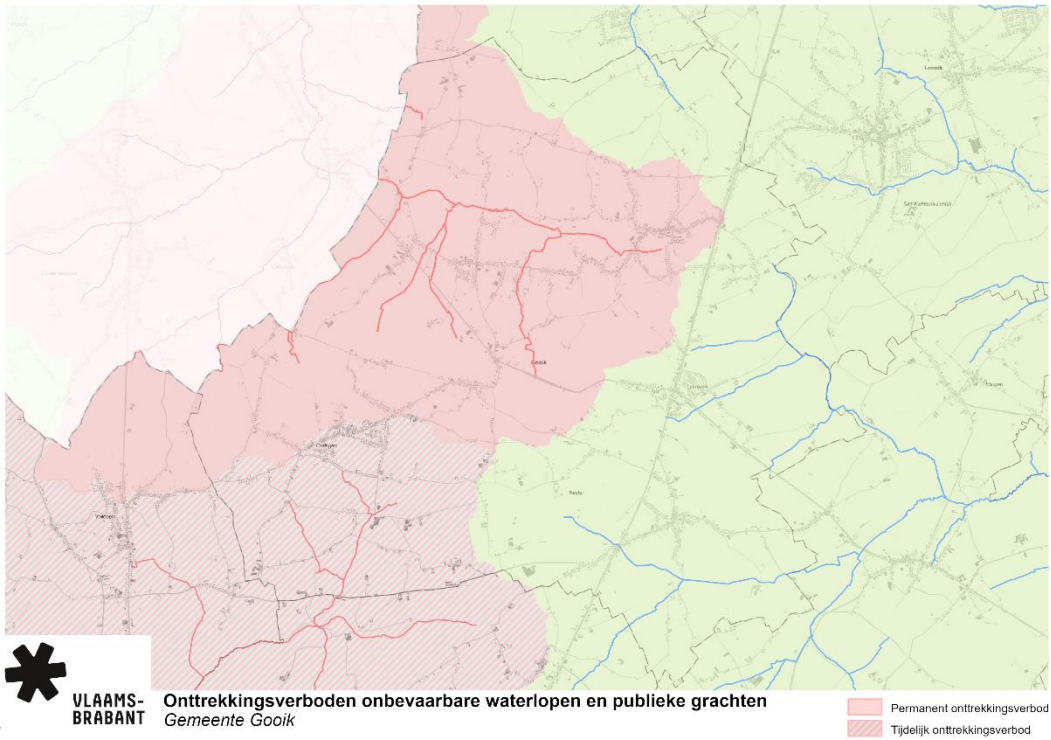


**VLAAMS-  
BRABANT**

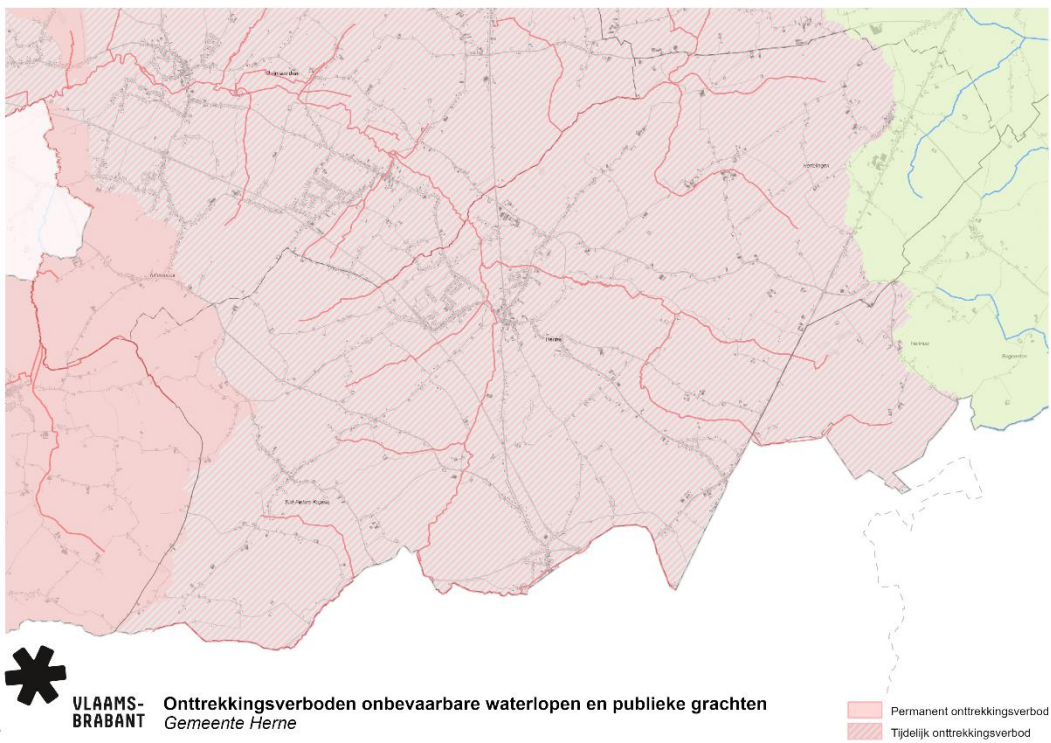
**Onttrekkingsverboden onbevaarbare waterlopen en publieke grachten**  
Gemeente Galmaarden

Permanent onttrekkingsverbod  
Tijdelijk onttrekkingsverbod

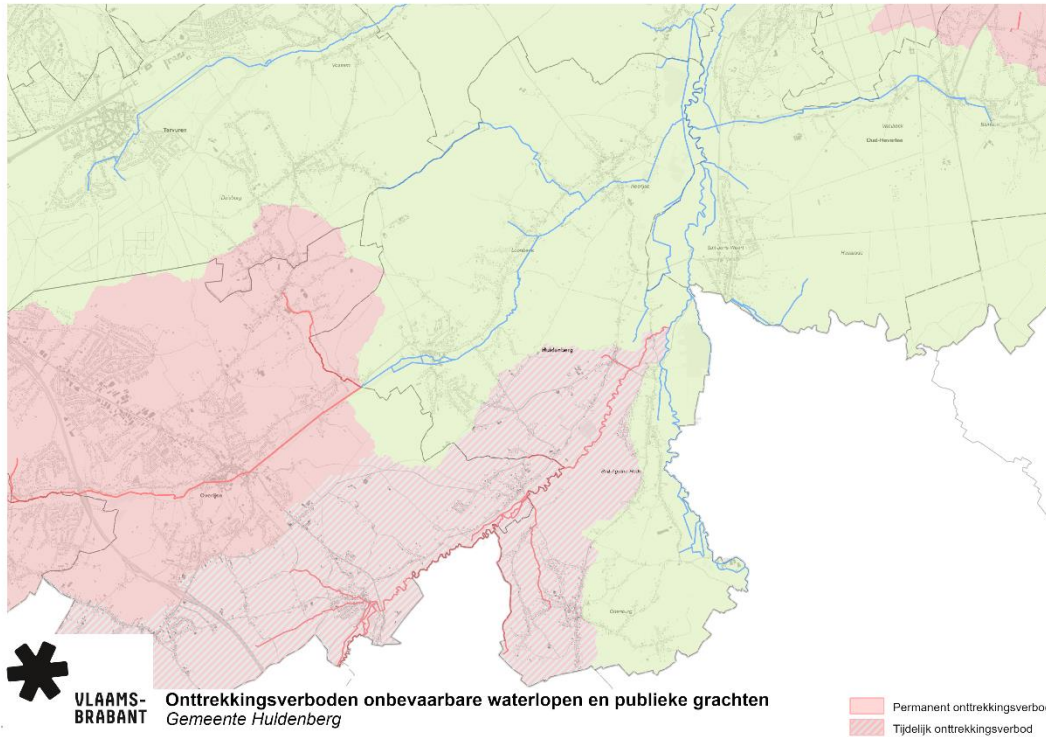
- *Gooik*



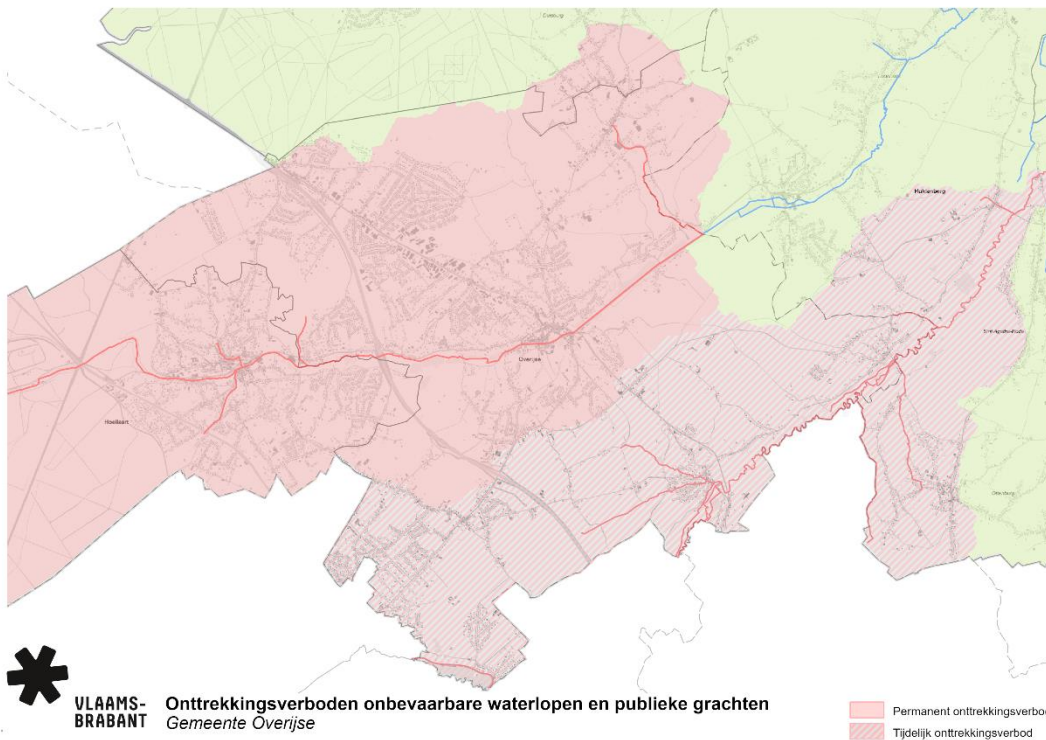
- *Herne*



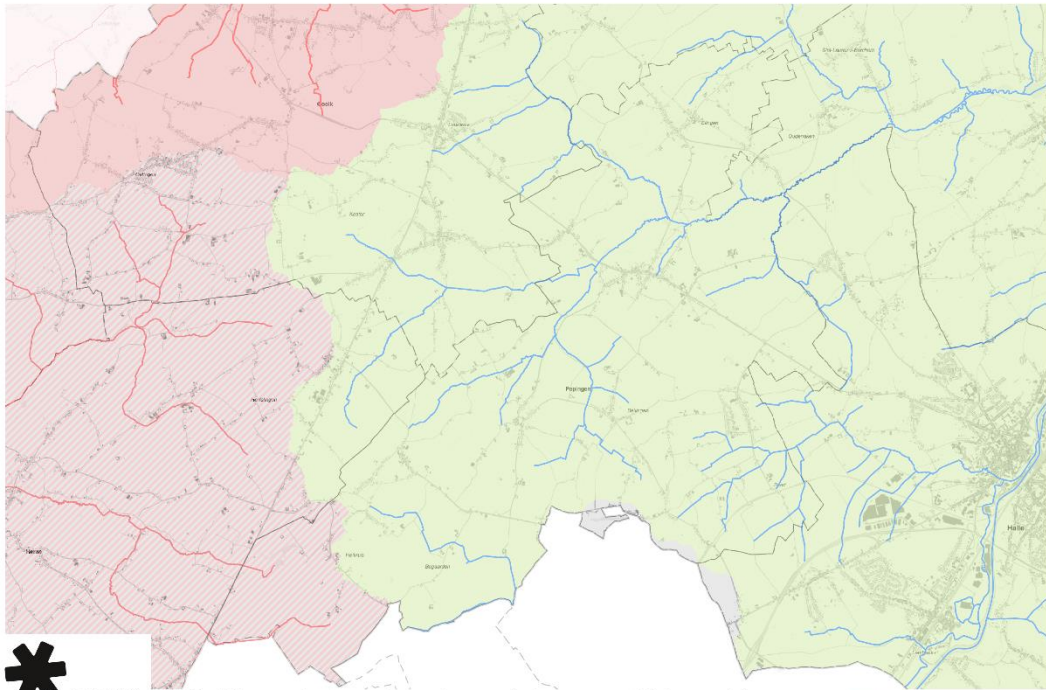
- Huldenberg



- Overijse



- Pepingen



**VLAAMS-  
BRABANT**

**Onttrekkingsverboden onbevaarbare waterlopen en publieke grachten**  
*Gemeente Pepingen*

Permanent onttrekkingsverbod  
Tijdelijk onttrekkingsverbod